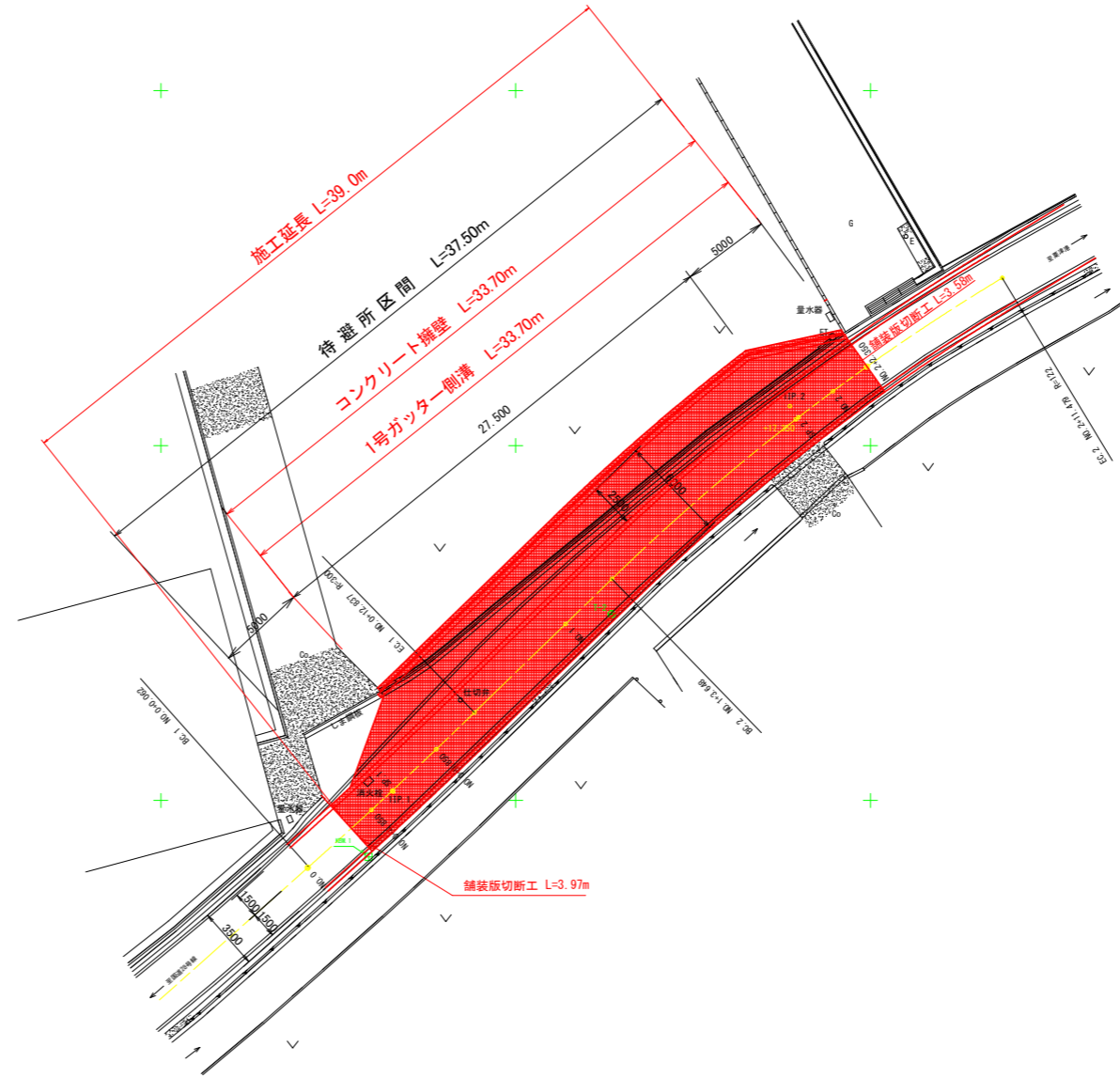


平面図 1工区

S=1:200



中心線座標一覧表

点名	X座標	Y座標
INO.0	128396.209	101608.278
1IP.1	128400.502	101613.092
1IP.2	128422.223	101635.455
1EP	128429.449	101647.436
BC.1	128396.250	101608.324
NO.0+4.850	128399.465	101611.872
SP.1	128400.552	101613.046
NO.0+9.850	128402.883	101615.521
EC.1	128404.953	101617.675
NO.1	128409.944	101622.813
BC.2	128412.485	101625.429
SP.2	128421.591	101635.942
NO.2	128423.059	101637.886
NO.2+2.350	128424.438	101639.789
EC.2	128429.441	101647.423

IP	IP間方向角	IA	R	曲長	SL	SL	CL	IP間距離	X座標	Y座標
INO.0	48-16-27							6.450	128396.209	101608.278
1IP.1	45-29-04	2-28-24	300.000	6.389	0.068	12.715	128400.502	101613.092		
1IP.2	58-54-18	13-04-14	122.000	13.976	0.798	27.831	128422.223	101635.455		
1EP								128429.449	101647.436	


基準点座標一覧表

点名	X座標	Y座標	Z座標
T-1	128259.876	101596.495	5.000
T-2	128419.802	101625.404	5.015
T-3	128327.937	101519.106	5.057
T-4	128302.470	101460.221	5.002
T-5	128282.022	101416.772	5.056
T-6	128263.481	101378.675	5.033

実施設計図面

工事名	R6徳土 粟津港線 鳴・大津徳長 道路改良工事(担い手確保型)		
路線名等	粟津港線		
工事箇所	鳴門市大津町徳長		
図面名	平面図(1工区)		
縮尺	S=1:200	図面番号	1 / 12
年度	令和6年度		
事業者名	徳島県東部県土整備局<徳島>		

縦断面図
V=1:50
H=1:100

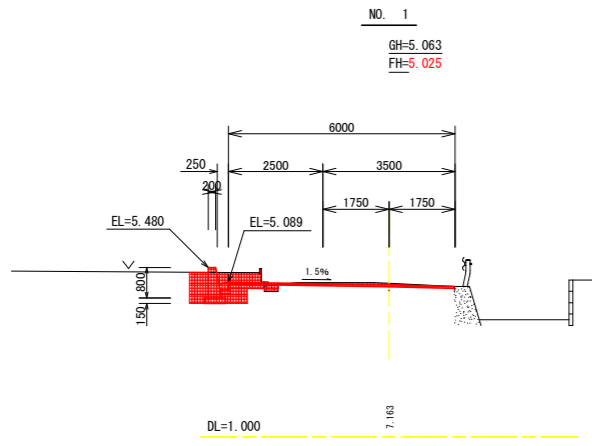


実施設計図面

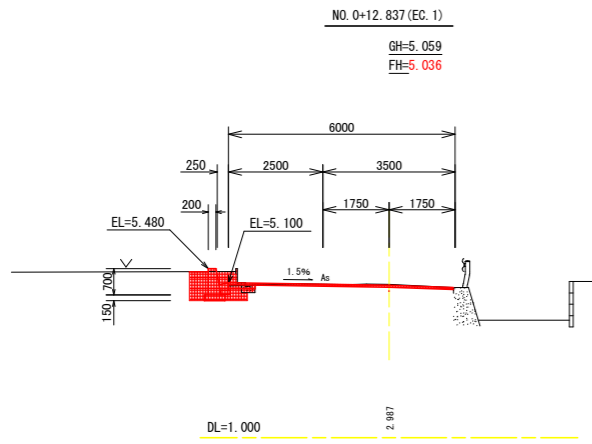
工事名	R6徳土 粟津港線 鳴門・大津徳長 道路改良工事(担い手確保型)		
路線名等	粟津港線		
工事箇所	鳴門市大津町徳長		
図面名	縦断面図(1工区)		
縮尺	H=1:100 V=1:50	図面番号	2 / 12
年度	令和6年度		
事業者名	徳島県東部県土整備局<徳島>		

横断面図

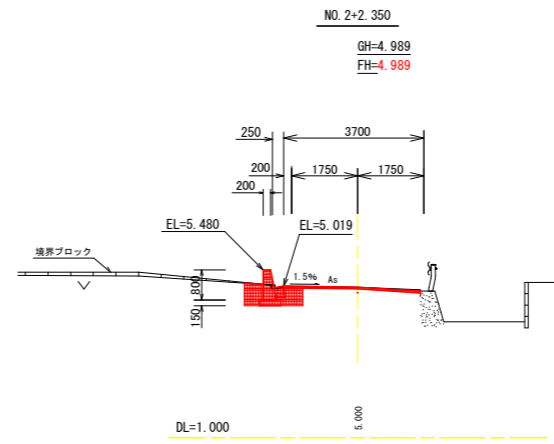
S=1:100



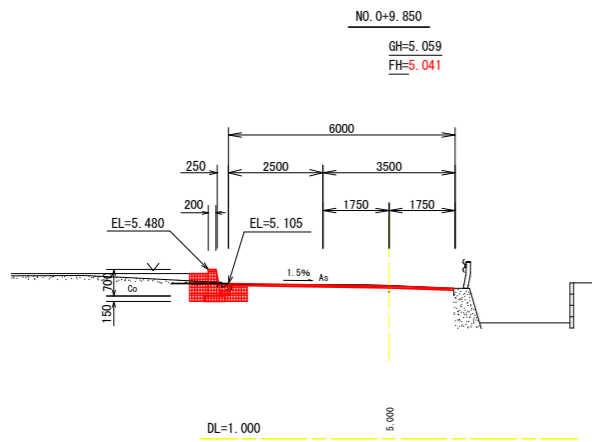
種別	数量	
	左側	右側
路盤掘削	-	-
掘削	土砂 0.5	-
床掘	土砂 0.9	-
埋戻	内側	0.2
	外側	0.4
基面整正	0.6	-
取壊し	As	2.94 1.73
	Con	0.07
舗装工	6.00	-



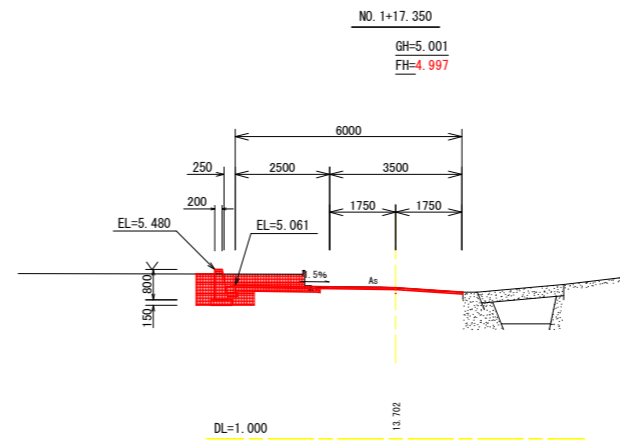
種別	数量	
	左側	右側
路盤掘削	-	-
掘削	土砂 0.4	-
床掘	土砂 0.7	-
埋戻	内側	0.2
	外側	0.4
基面整正	0.5	-
取壊し	As	3.55 1.71
	Con	0.07
舗装工	5.96	-



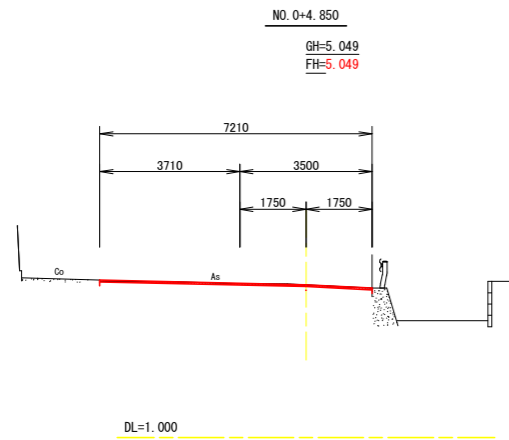
種別	数量	
	左側	右側
路盤掘削	-	-
掘削	土砂 0.1	-
床掘	土砂 0.7	-
埋戻	内側	0.3
	外側	0.3
基面整正	0.6	-
取壊し	As	1.96 1.66
	Con	0.07
舗装工	3.70	-



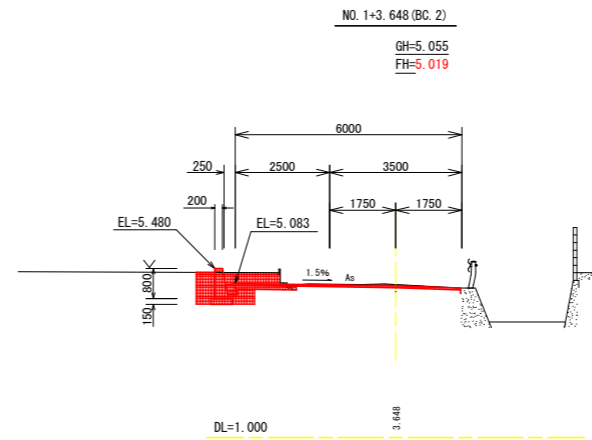
種別	数量	
	左側	右側
路盤掘削	-	-
掘削	土砂 0.4	-
床掘	土砂 0.7	-
埋戻	内側	0.2
	外側	0.4
基面整正	0.5	-
取壊し	As	4.17 1.72
	Con	0.07
舗装工	5.97	-



種別	数量	
	左側	右側
路盤掘削	-	-
掘削	土砂 0.9	-
床掘	土砂 1.0	-
埋戻	内側	0.2
	外側	0.4
基面整正	0.6	-
取壊し	As	2.00 1.78
	Con	0.07
舗装工	6.03	-



種別	数量	
	左側	右側
路盤掘削	-	-
掘削	土砂 -	-
床掘	土砂 -	-
埋戻	内側	-
	外側	-
基面整正	-	-
取壊し	As	5.46 1.75
	Con	-
舗装工	7.21	-



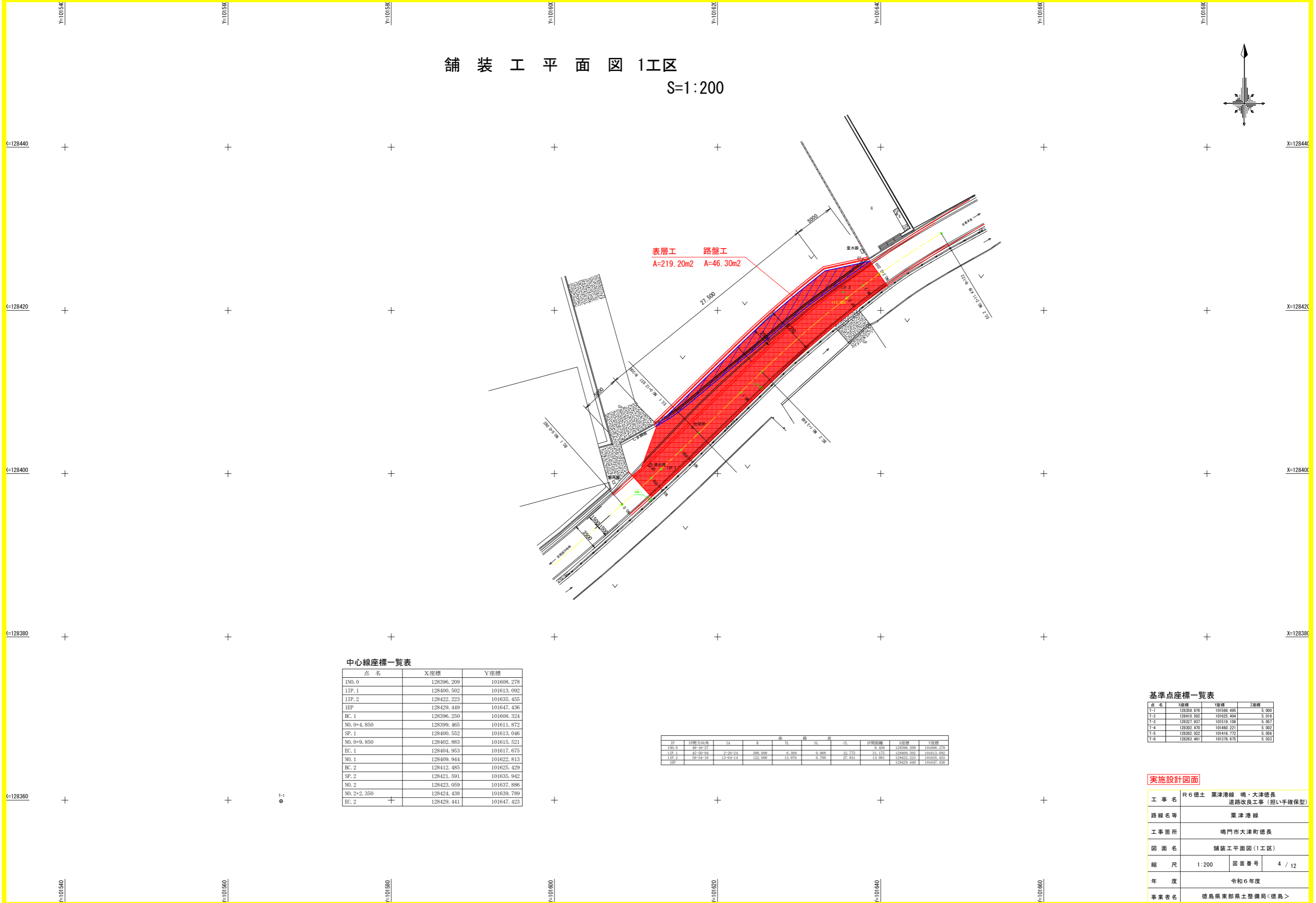
種別	数量	
	左側	右側
路盤掘削	-	-
掘削	土砂 0.7	-
床掘	土砂 1.0	-
埋戻	内側	0.2
	外側	0.4
基面整正	0.6	-
取壊し	As	2.63 1.72
	Con	0.07
舗装工	5.97	-

実施設計図面

工事名	R6徳土 粟津港線 鳴・大津徳長 道路改良工事(担い手確保型)		
路線名等	粟津港線		
工事箇所	鳴門市大津町徳長		
図面名	横断面図(1工区)		
縮尺	1:100	図面番号	3 / 12
年度	令和6年度		
事業者名	徳島県東部県土整備局<徳島>		

舗装工平面図 1工区

S=1:200



中心線座標一覧表

点名	X座標	Y座標
INO.0	128396.209	101608.278
IIP.1	128400.502	101613.092
IIP.2	128422.223	101635.455
IEP	128429.449	101647.436
BC.1	128396.250	101608.324
NO.0+4.850	128399.465	101611.872
SP.1	128400.552	101613.046
NO.0+9.850	128402.883	101615.521
EC.1	128404.953	101617.675
NO.1	128409.944	101622.813
BC.2	128412.485	101625.429
SP.2	128421.591	101635.942
NO.2	128423.059	101637.886
NO.2+2.350	128424.438	101639.789
EC.2	128429.441	101647.423

IP	IP間方向角	LA	R	曲長	SL	SL	CL	IP間距離	X座標	Y座標
INO.0	48°16'27"							6.450	128396.209	101608.278
IIP.1	45°29'04"	2-28-24	300.000	6.389	0.068	12.715	128400.502	101613.092		
IIP.2	58°54'18"	13-04-14	122.000	13.976	0.788	27.831	128422.223	101635.455		
IEP									128429.449	101647.436

基準点座標一覧表

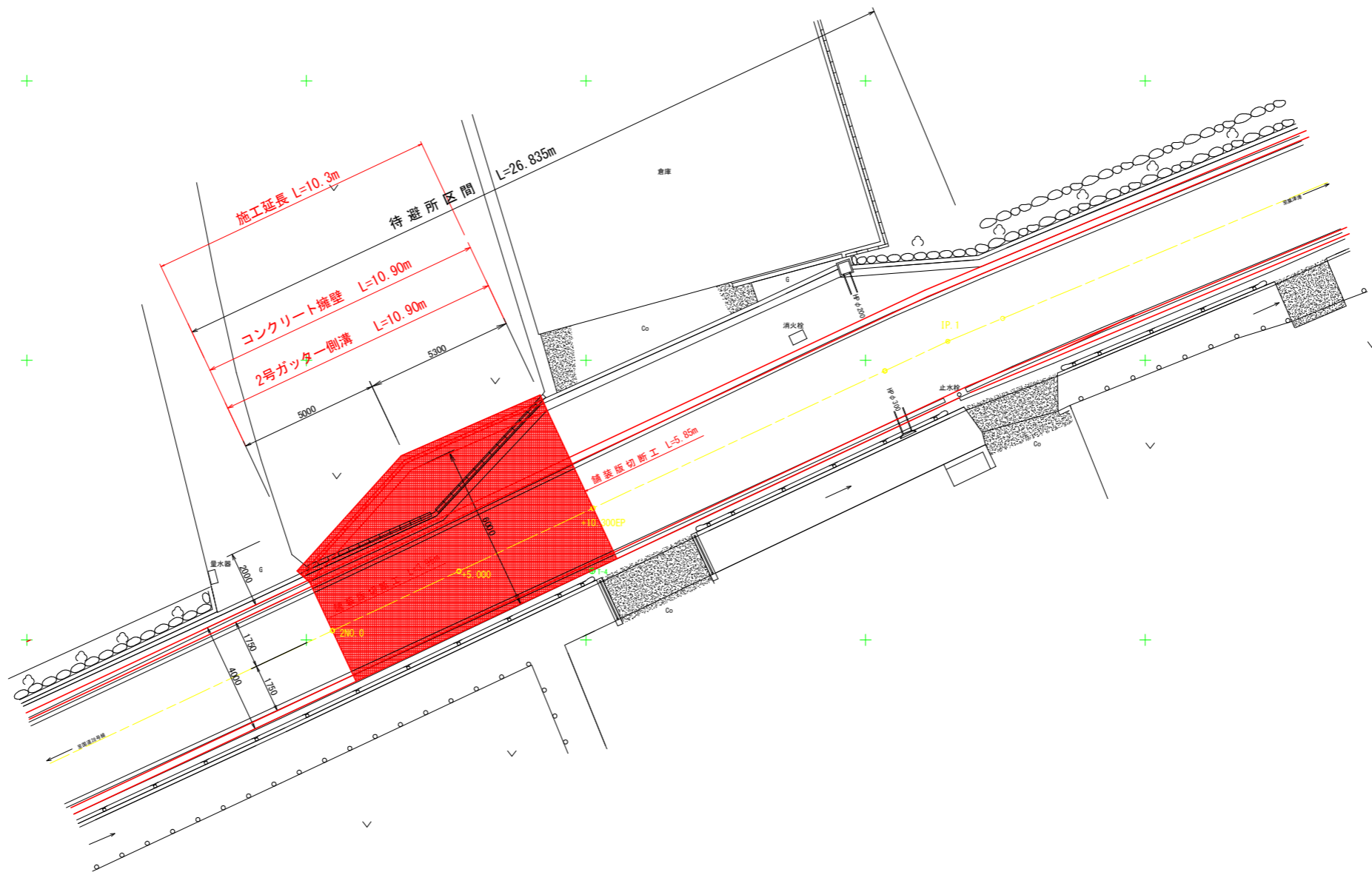

点名	X座標	Y座標	Z座標
T-1	128259.876	101596.495	5.000
T-2	128419.802	101625.404	5.015
T-3	128327.937	101519.106	5.057
T-4	128302.470	101460.221	5.002
T-5	128282.022	101416.772	5.056
T-6	128263.481	101378.675	5.033

実施設計図面

工事名	R6徳島 粟津港線 鳴・大津町徳長 道路改良工事(担い手確保型)		
路線名等	粟津港線		
工事箇所	鳴門市大津町徳長		
図面名	舗装工平面図(1工区)		
縮尺	1:200	図面番号	4 / 12
年度	令和6年度		
事業者名	徳島県東部県土整備局<徳島>		

平面図 2工区

S=1:100



中心線座標一覧表

点名	X座標	Y座標
2NO.0	128300.329	101450.932
2EP	128304.713	101460.252
NO.0+5.000	128302.457	101455.456

基準点座標一覧表

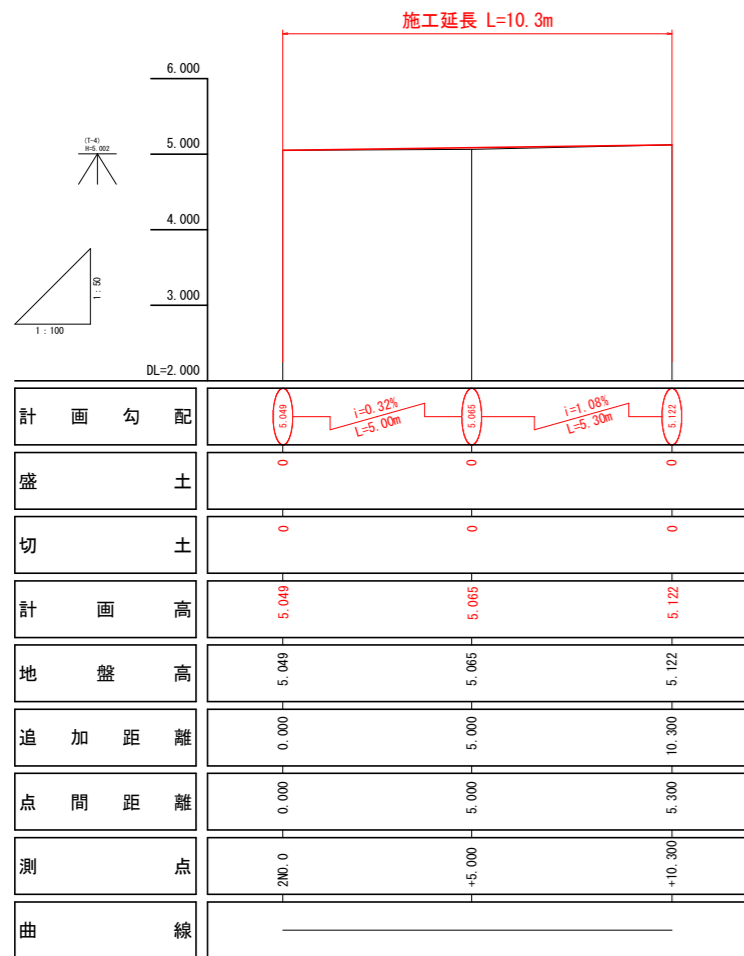
点名	X座標	Y座標	Z座標
T-1	128359.876	101566.495	5.000
T-2	128410.502	101625.404	5.018
T-3	128327.937	101519.106	5.057
T-4	128302.470	101460.221	5.002
T-5	128282.022	101416.772	5.056
T-6	128263.481	101378.675	5.033

実施設計図面

工事名	R6徳土 粟津港線 鳴・大津徳長 道路改良工事(担い手確保型)		
路線名等	粟津港線		
工事箇所	鳴門市大津町徳長		
図面名	平面図(2工区)		
縮尺	S=1:100	図面番号	5 / 12
年度	令和6年度		
事業者名	徳島県東部県土整備局<徳島>		

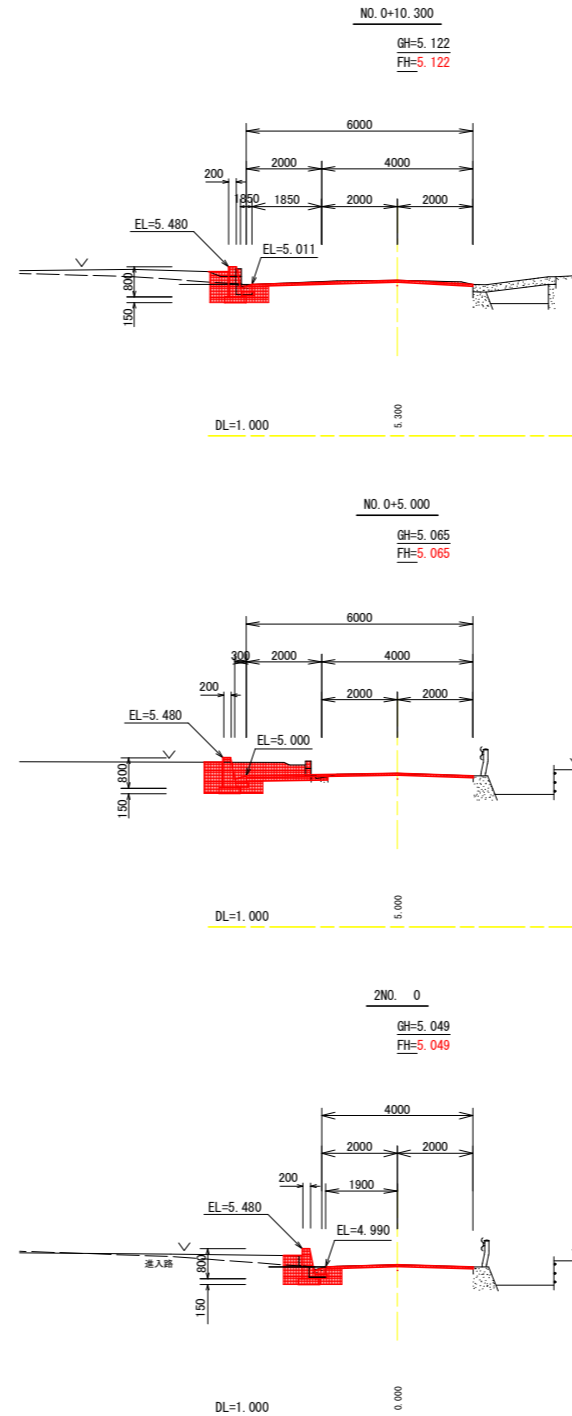
縦断面図

V=1:50
H=1:100



横断面図

S=1:100



種別	数量	
	左側	右側
路盤掘削	-	-
掘削	土砂 0.2	-
床掘	土砂 0.6	-
埋戻	内側 0.2	-
	外側 0.4	-
基面整正	0.6	-
取壊し	As 3.85	2.00
	Con 0.10	-
舗装工	5.85	-

種別	数量	
	左側	右側
路盤掘削	-	-
掘削	土砂 0.9	-
床掘	土砂 0.9	-
埋戻	内側 0.2	-
	外側 0.4	-
基面整正	0.6	-
取壊し	As 1.84	2.01
	Con 0.10	-
舗装工	6.01	-

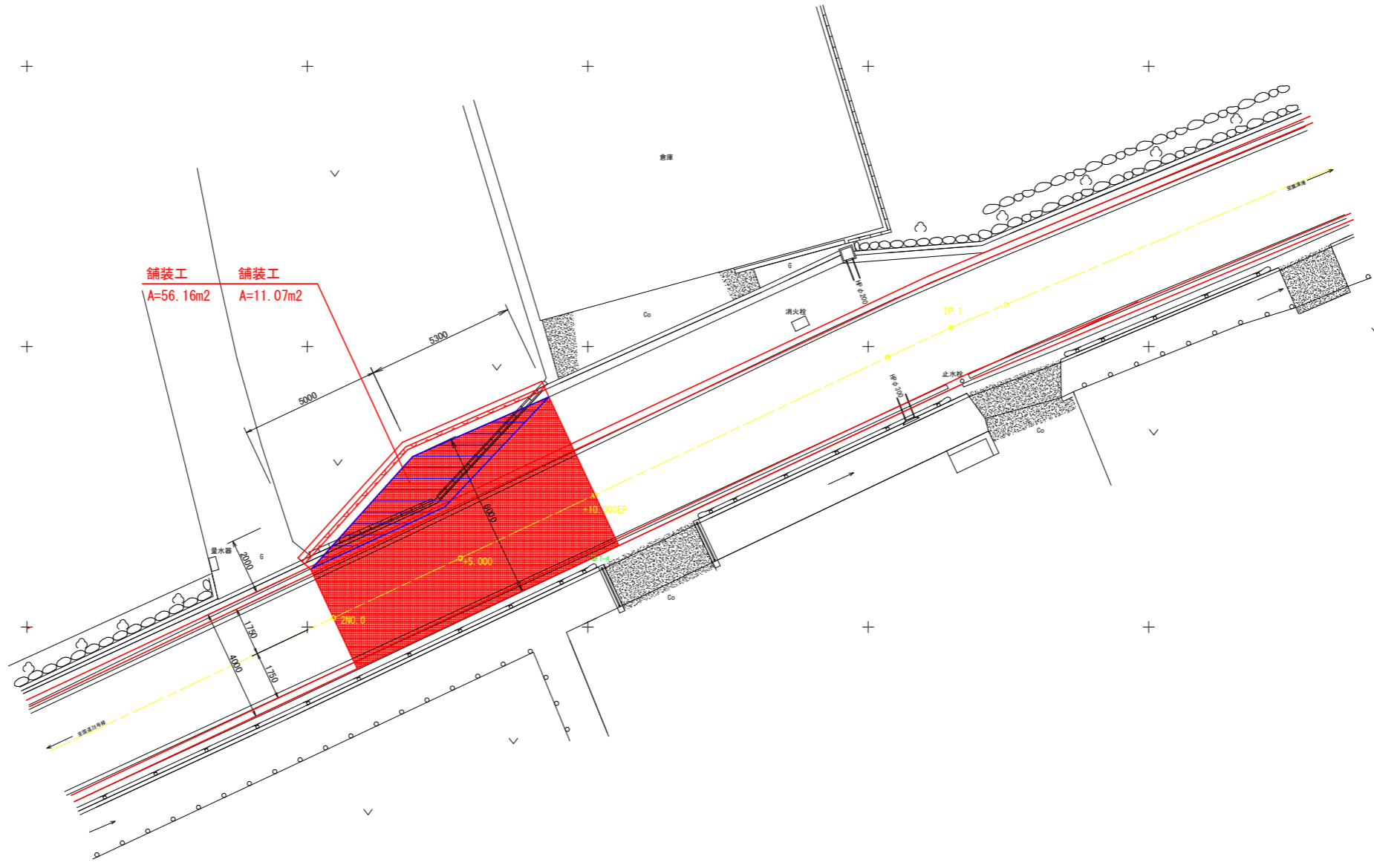
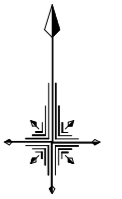
種別	数量	
	左側	右側
路盤掘削	-	-
掘削	土砂 0.1	-
床掘	土砂 0.6	-
埋戻	内側 0.2	-
	外側 0.4	-
基面整正	0.6	-
取壊し	As 1.90	2.01
	Con 0.10	-
舗装工	3.91	-

実施設計図面

工事名	R6徳土 粟津港線 鳴・大津徳長 道路改良工事(担い手確保型)		
路線名等	粟津港線		
工事箇所	鳴門市大津町徳長		
図面名	縦断面 横断面(2工区)		
縮尺	図示	図面番号	6/12
年度	令和6年度		
事業者名	徳島県東部県土整備局<徳島>		

舗装工平面図 2工区

S=1:100



点名	X座標	Y座標
2N0.0	128300.329	101450.932
2EP	128304.713	101460.252

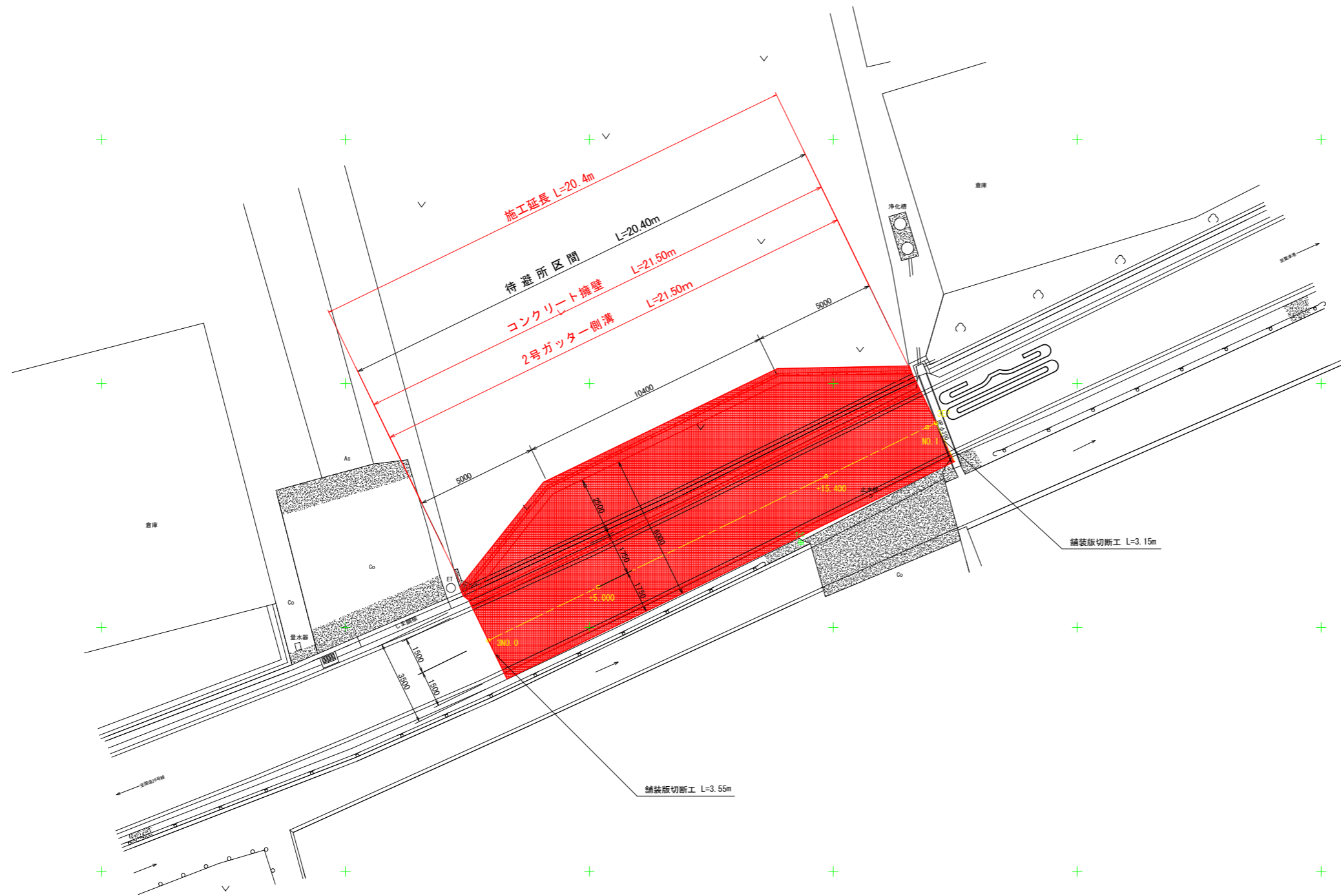

点名	X座標	Y座標	Z座標
T-1	12829.878	101596.495	5.000
T-2	12840.802	101625.404	5.015
T-3	12827.937	101519.106	5.057
T-4	12830.470	101460.221	5.002
T-5	12828.022	101416.772	5.056
T-6	12823.481	101378.675	5.033

実施設計図面

工事名	R6徳土 粟津港線 鳴・大津徳長 道路改良工事(担い手確保型)		
路線名等	粟津港線		
工事箇所	鳴門市大津町徳長		
図面名	舗装工平面図(2工区)		
縮尺	1:100	図面番号	7 / 12
年度	令和6年度		
事業者名	徳島県東部県土整備局<徳島>		

平面図 3工区

S=1:100



中心線座標一覧表

点名	X座標	Y座標
3NO.0	128259.466	101365.858
3EP	128268.381	101384.207
NO.0+5.000	128261.651	101370.355
NO.0+15.400	128266.196	101379.710
NO.1	128268.206	101383.847

基準点座標一覧表


点名	X座標	Y座標	Z座標
T-1	128359.876	101566.495	5.000
T-2	128410.502	101625.404	5.018
T-3	128327.937	101519.106	5.057
T-4	128302.470	101460.221	5.002
T-5	128282.022	101416.772	5.056
T-6	128263.481	101378.675	5.033

実施設計図面

工事名	R6徳土 粟津港線 鳴・大津徳長 道路改良工事(担い手確保型)		
路線名等	粟津港線		
工事箇所	鳴門市大津町徳長		
図面名	平面図(3工区)		
縮尺	S=1:100	図面番号	8 / 12
年度	令和6年度		
事業者名	徳島県東部県土整備局<徳島>		

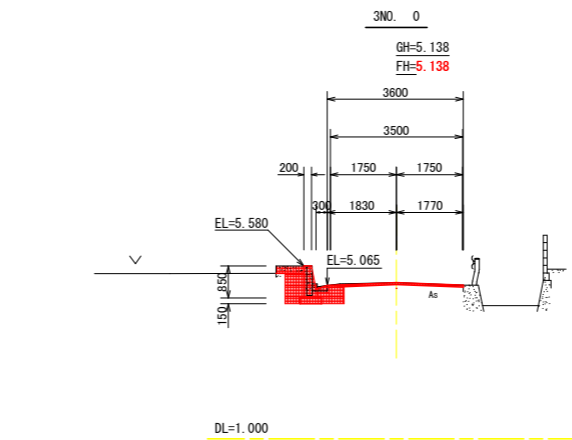
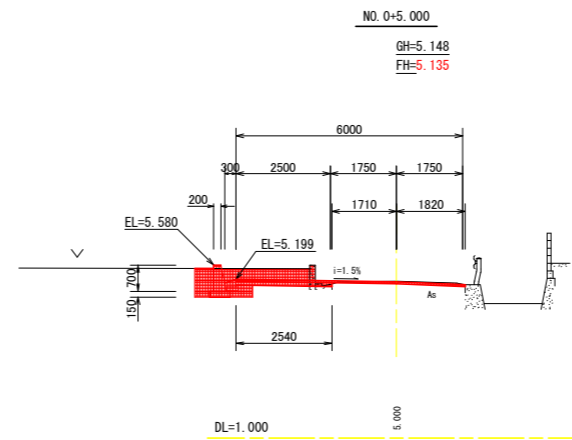
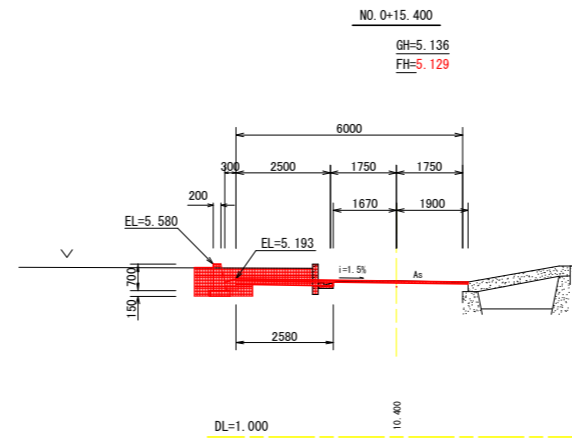
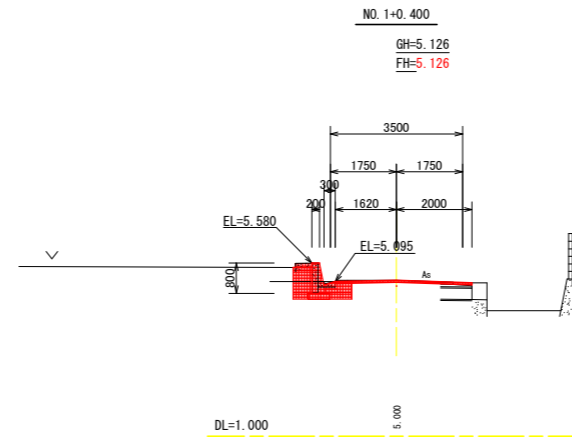
縦断面図

V=1:50
H=1:100



横断面図

S=1:100

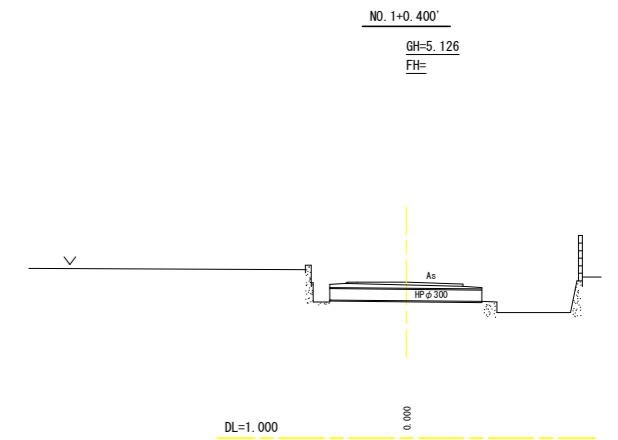


種別	数量	
	左側	右側
路盤掘削	-	-
掘削 土砂	0.2	-
床掘 土砂	0.6	-
埋戻	内側	0.2
	外側	0.4
基面整正	0.6	-
取壊し	As	1.62
	Con	0.17
舗装工	3.62	

種別	数量	
	左側	右側
路盤掘削	-	-
掘削 土砂	0.9	-
床掘 土砂	0.9	-
埋戻	内側	0.2
	外側	0.4
基面整正	0.5	-
取壊し	As	1.67
	Con	0.17
舗装工	6.15	

種別	数量	
	左側	右側
路盤掘削	-	-
掘削 土砂	0.9	-
床掘 土砂	0.9	-
埋戻	内側	0.2
	外側	0.4
基面整正	0.5	-
取壊し	As	1.71
	Con	0.17
舗装工	6.07	

種別	数量	
	左側	右側
路盤掘削	-	-
掘削 土砂	0.2	-
床掘 土砂	0.6	-
埋戻	内側	0.3
	外側	0.3
基面整正	0.6	-
取壊し	As	1.96
	Con	0.17
舗装工	3.60	

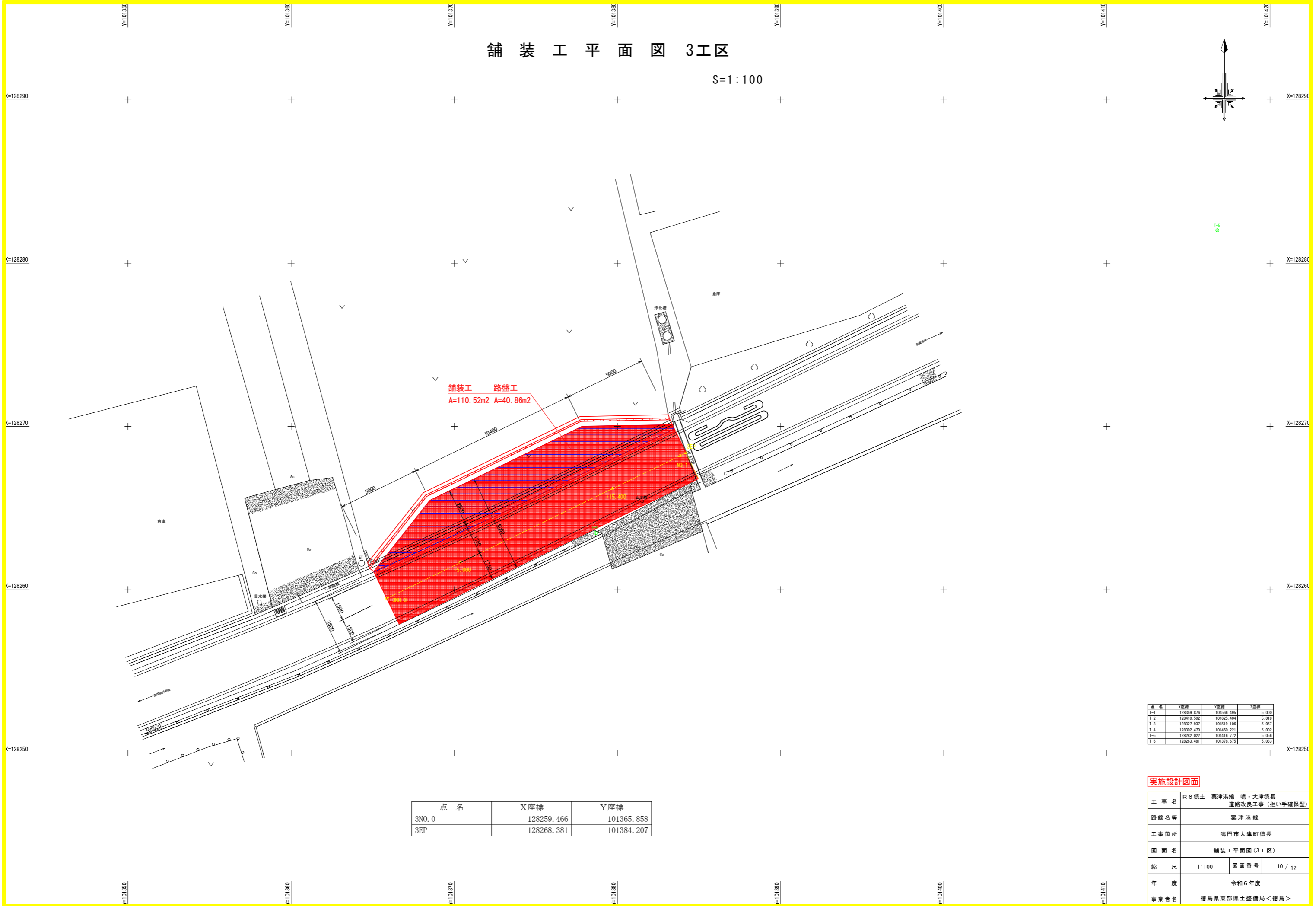
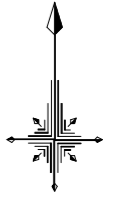


実施設計図面

工事名	R6徳土 粟津港線 鳴・大津徳長		
路線名等	道路改良工事(担い手確保型)		
工事箇所	鳴門市大津町徳長		
図面名	縦断面図 横断面図(3工区)		
縮尺	図示	図面番号	9 / 12
年度	令和6年度		
事業者名	徳島県東部県土整備局<徳島>		

舗装工平面図 3工区

S=1:100



点名	X座標	Y座標
3N0.0	128259.466	101365.858
3EP	128268.381	101384.207

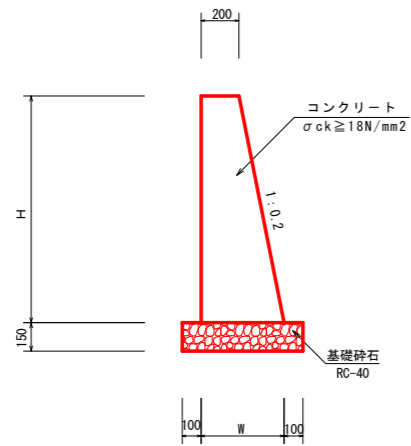
点名	X座標	Y座標	Z座標
T-1	128259.878	101596.495	5.000
T-2	128410.802	101625.404	5.015
T-3	128327.937	101519.106	5.057
T-4	128302.470	101460.221	5.002
T-5	128282.022	101416.772	5.056
T-6	128263.481	101378.675	5.033

実施設計図面

工事名	R6徳島 粟津港線 鳴・大津徳長 道路改良工事(担い手確保型)		
路線名等	粟津港線		
工事箇所	鳴門市大津町徳長		
図面名	舗装工平面図(3工区)		
縮尺	1:100	図面番号	10 / 12
年度	令和6年度		
事業者名	徳島県東部県土整備局<徳島>		

コンクリート擁壁

S=1:20

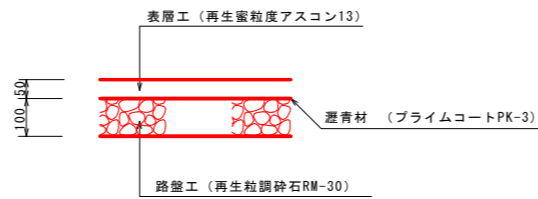


材料表 1.0m当り

H (m)	W (m)	コンクリート (m ³)	型枠 (m ²)	基礎砕石 (m ²)
0.70	0.340	0.189	1.41	0.540
0.80	0.360	0.224	1.62	0.560
0.85	0.370	0.242	1.72	0.570

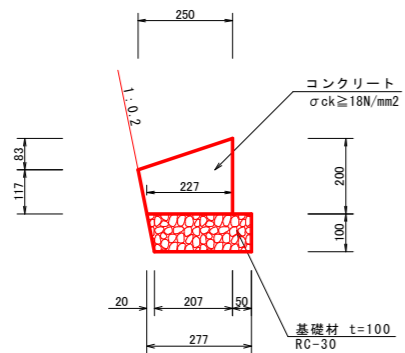
舗装工詳細図

S=1:10



1号ガッター側溝

S=1:10

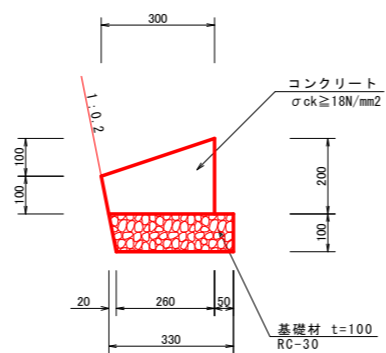


材料表 1.0m当り

名称	規格	単位	数量
コンクリート	σck ≥ 18N/mm ²	m ³	0.038
型枠	小型構造物	m ²	0.20
基礎材	RC-30 t=100	m ²	0.27

2号ガッター側溝

S=1:10



材料表 1.0m当り

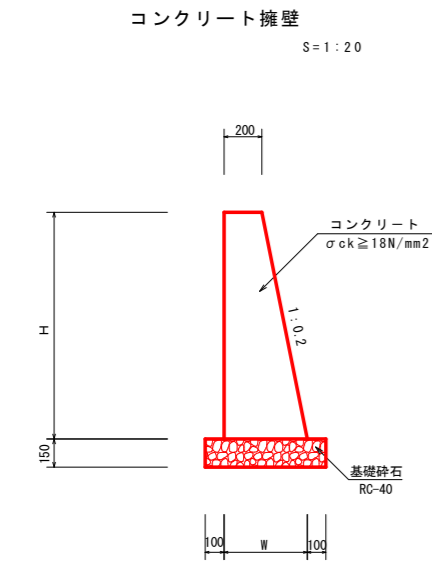
名称	規格	単位	数量
コンクリート	σck ≥ 18N/mm ²	m ³	0.044
型枠	小型構造物	m ²	0.20
基礎材	RC-30 t=100	m ²	0.32

実施設計図面

工事名	R6徳土 粟津港線 鳴・大津徳長 道路改良工事(担い手確保型)		
路線名等	粟津港線		
工事箇所	鳴門市大津町徳長		
図面名	構造図		
縮尺	図示	図面番号	11/12
年度	令和6年度		
事業者名	徳島県東部県土整備局<徳島>		

展開図 (左側)

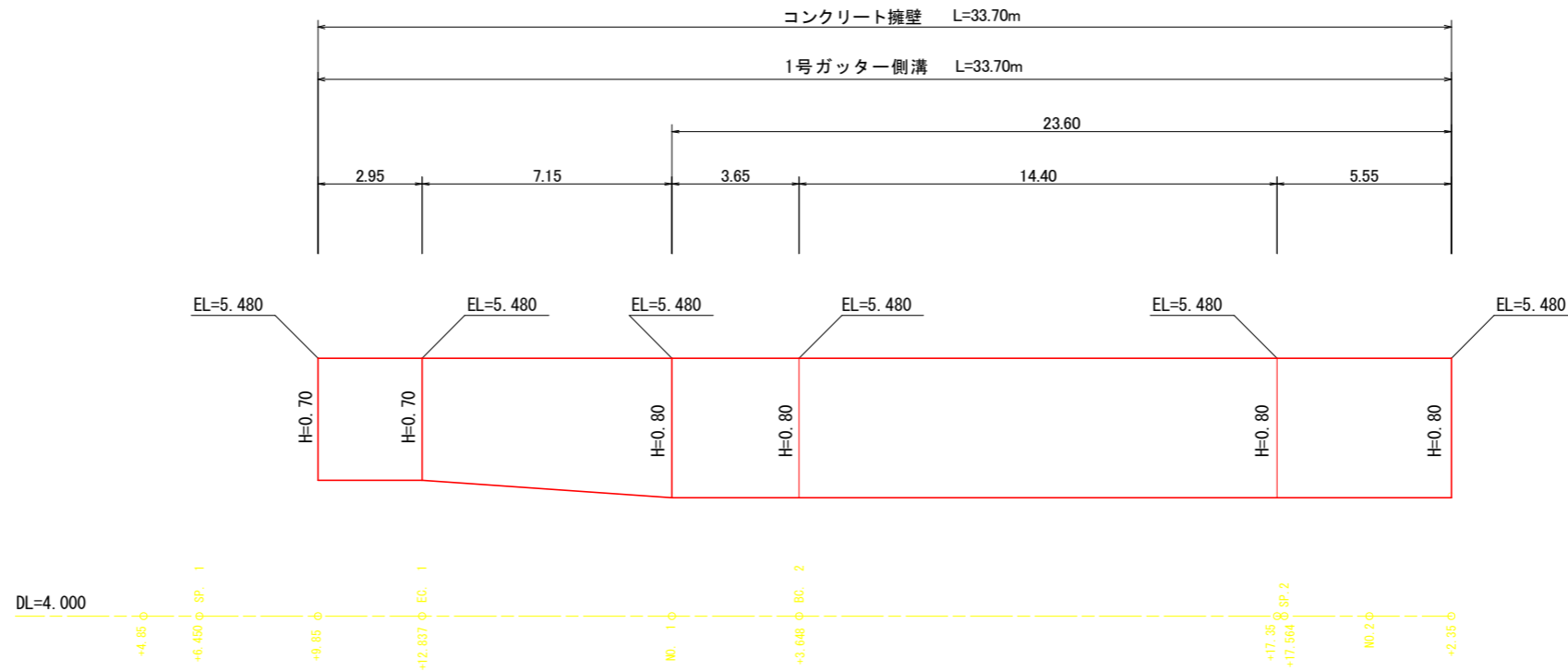
V=1:20
H=1:100



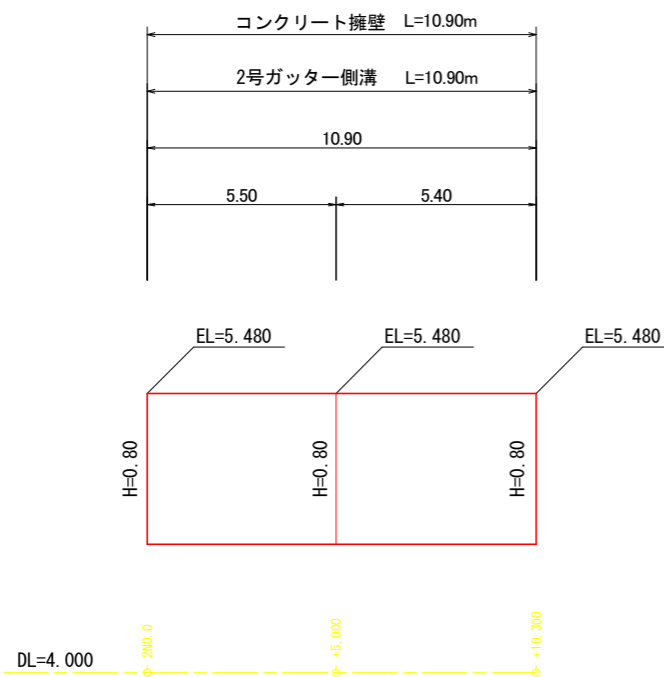
材料表 1.0m当り

H (m)	W (m)	コンクリート (m³)	型枠 (m²)	基礎砕石 (m²)
0.70	0.340	0.189	1.41	0.540
0.80	0.360	0.224	1.62	0.560
0.85	0.370	0.242	1.72	0.570

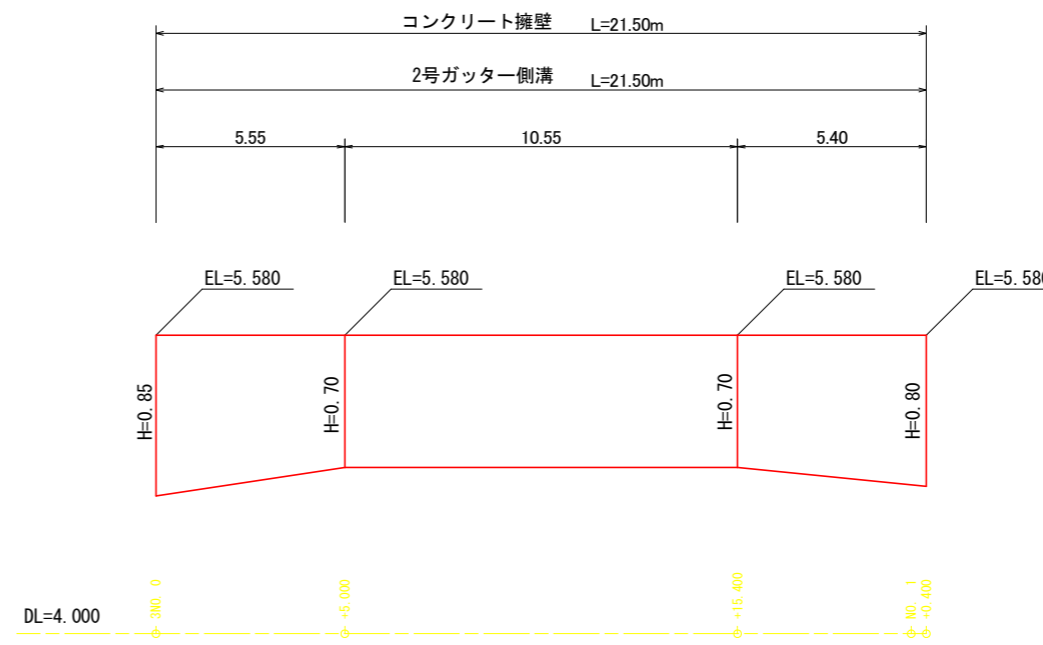
1工区



2工区



3工区



実施設計図面

工事名	R6徳土 粟津港線 鳴・大津徳長 道路改良工事(担い手確保型)		
路線名等	粟津港線		
工事箇所	鳴門市大津町徳長		
図面名	展開図		
縮尺	V=1:20 H=1:100	図面番号	12 / 12
年度	令和6年度		
事業者名	徳島県東部県土整備局<徳島>		